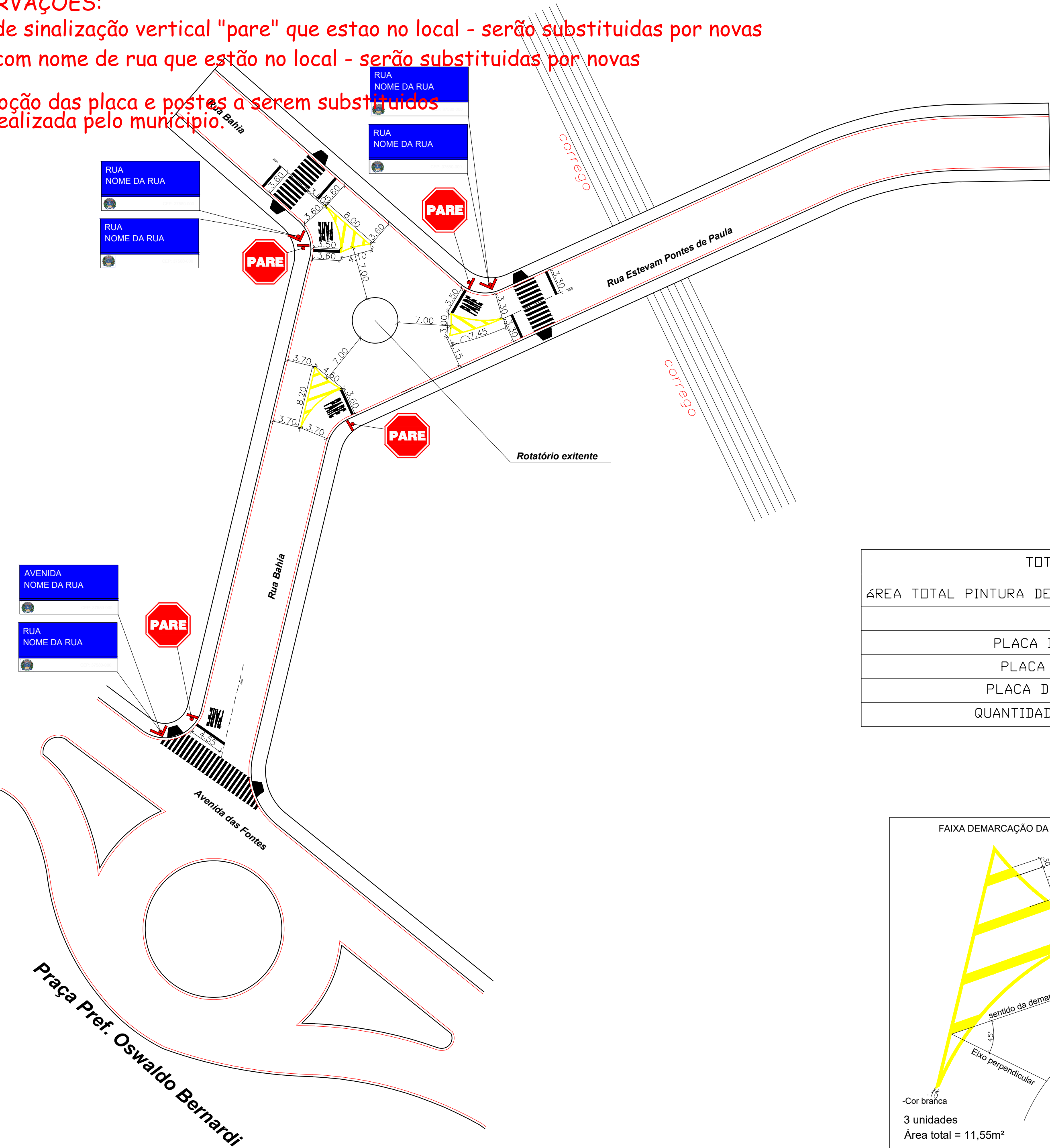


OBSERVAÇÕES:

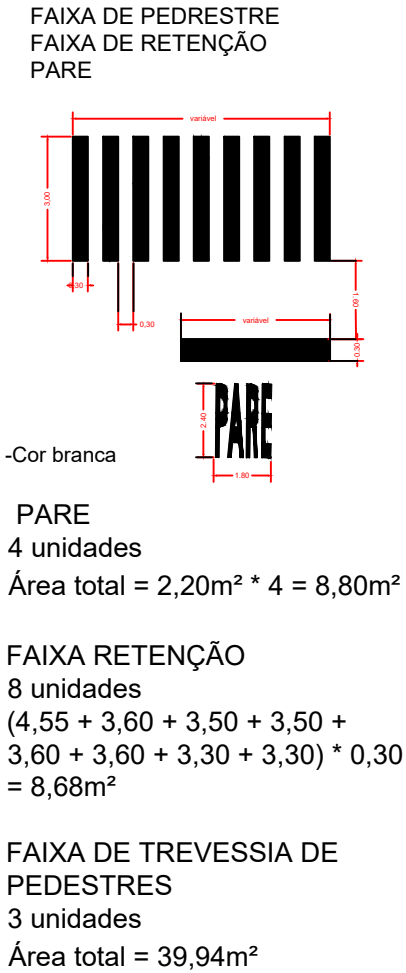
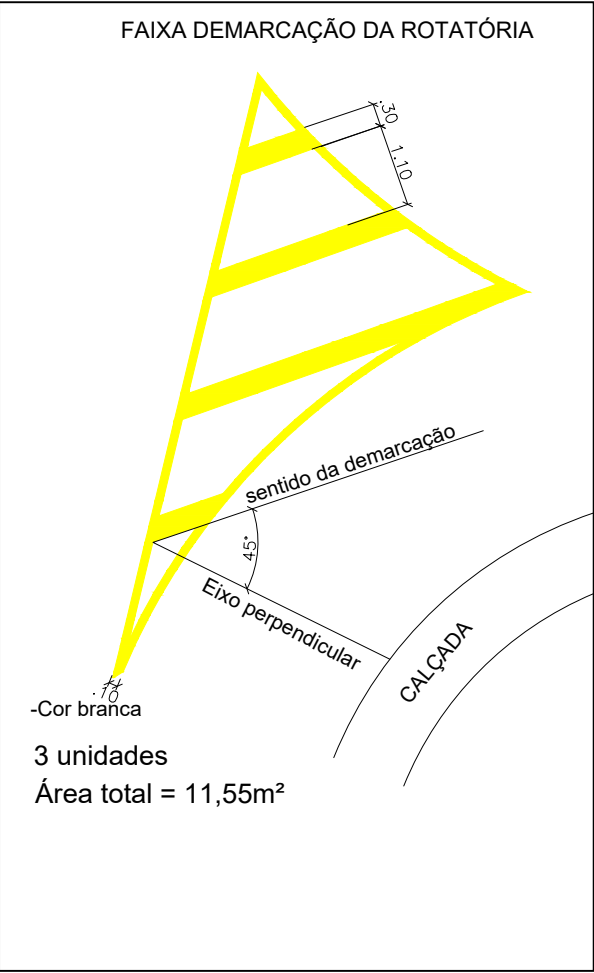
Placa de sinalização vertical "pare" que estão no local - serão substituídas por novas

Placa com nome de rua que estão no local - serão substituídas por novas

A remoção das placa e postes a serem substituídos será realizada pelo município.



TOTAL	
ÁREA TOTAL PINTURA DE SINALIZAÇÃO	68,97 m2
POSTE	7,00
PLACA DE LOMBADA	0,00
PLACA DE PARE	4,00
PLACA DE NOME RUA	6,00
QUANTIDADE DE RAMPAS	6,00



-Cor branca

PARE

4 unidades

Área total = 2,20m² * 4 = 8,80m²

FAIXA RETENÇÃO

8 unidades

(4,55 + 3,60 + 3,50 + 3,60 + 3,60 + 3,30 + 3,30) * 0,30 = 8,68m²

FAIXA DE TREVESSIA DE PEDESTRES

3 unidades

Área total = 39,94m²

AVENIDA
NOME DA AVENIDA

RUA
NOME DA RUA

Sinal	Cor	
Forma	Fundo	Azul
	Letra	Branca
	Faixa inferior	azul 0,07cm
	Fai. divisória	Branca 0,01cm

Via	Comprimento (m)	Largura (m)	
Urbana	0,50	0,25	

Quantidade de placa = 6 unidades

Área = 0,125m²

Quantidade de poste = 3 unidade

PARE

Sinal	Código	Cor	
Forma	R-1	Fundo	Vermelha
		Orla interna	Branca
		Orla externa	Vermelha
		Letra	Branca

Via	Lado mínimo (m)	Orla interna (m)	Orla externa (m)
Urbana	0,35	0,028	0,050

Quantidade de placa= 4 unidades

Área = 0,30m²

Quantidade de poste = 4 unidades

RAMPA PNE ESPESSURA DE 4CM DE CONCRETO

Quantidade Rampas= 6 unidades

volume de concreto = volume demolição:

((1,20m*1,20m) + (0,50m * 1,20m)) * 0,04m = 0,08m³

Área = ((1,20m*1,20m) + (0,50*1,20m) = 2,04m²

Legenda

Placa de sinalização vertical - a ser instalada

Placa de indicação - a ser instalada nome de rua

Sarjeta

Placa de indicação - existente nome de rua

Rota acessível

Rampa - a ser executada

Rampa - existente

PREFEITURA MUNICIPAL DE MONTE SIÃO

CNPJ: 22.646.525/0001-31

Rua Maurício Zucato, nº111 - Centro - CEP:37580-000

DEPARTAMENTO MUNICIPAL DE OBRAS URBANAS

RECAPEAMENTO DE VIAS PÚBLICAS

FOLHA

S- 5/5

ASSUNTO: PROJETO DE SINALIZAÇÃO E ACESSIBILIDADE

ENDEREÇO DA OBRA:

PROPRIETARIO : PREFEITURA MUNICIPAL DE MONTE SIÃO

LOCAL: INICIO DA RUA BAHIA E ESTEVAM PONTES DE PAULA

BAIRRO: MAGIOLI

CIDADE: MONTE SIÃO - MG

DESCRIÇÃO DO PROJETO:

ESCALA	INDICADA	DATA	24/07/2023	COTAS	METROS	ART Nº	MG 20232233887
PROPRIETÁRIO: PREFEITURA MUNICIPAL DE MONTE SIÃO JOSÉ POCAI JUNIOR							
ENGENHEIRO RESPONSÁVEL DO PROJETO E FICALIZAÇÃO MARCELINO A. VICENTIN CREA: 69396/D							
APROVO A PRESENTE PLANTA MARCELINO A. VICENTIN CPF 729.157.496-04							



PREFEITURA DE MONTE SIÃO

RUA MAURÍCIO ZUCATO, N 111 - CENTRO - CNPJ: 22.646.525/0001-31

MONTE SIÃO/MG - CEP 37580-000

FONE: (35) 3465 3053



CÓDIGO DE ACESSO

8B6595CEB6644297A71E8F2AE6AFF5FD

VERIFICAÇÃO DAS ASSINATURAS

Este documento foi assinado digitalmente/eletronicamente pelos seguintes signatários nas datas indicadas

Para verificar a validade das assinaturas acesse o link abaixo

<https://montesiaopmflowdocs.sgpcloud.net:8092/public/assinaturas/8B6595CEB6644297A71E8F2AE6AFF5FD>