
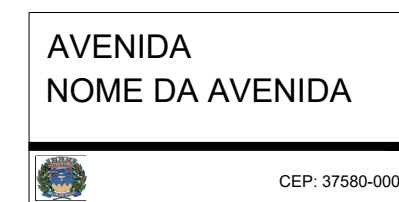


PLACA : INDICAÇÃO NOME DE RUA



Sinal	Forma	Cor	
		Fundo	Azul
		Letra	Branca
		Faixa inferior	azul 0,07cm
		Fai. divisoria	Branca 0,01cm

Via	Comprimento (m)	Largura (m)	
Urbana	0,50	0,25	


PLACA : PARE R1



Sinal	Forma	Código	Cor	
			Fundo	Vermelha
		Orla interna	Branca	
		Orla externa	Vermelha	
		Letra	Branca	

Via	Diâmetro (m)	Orla interna (m)	Orla externa (m)
Urbana	0,35	0,028	0,050

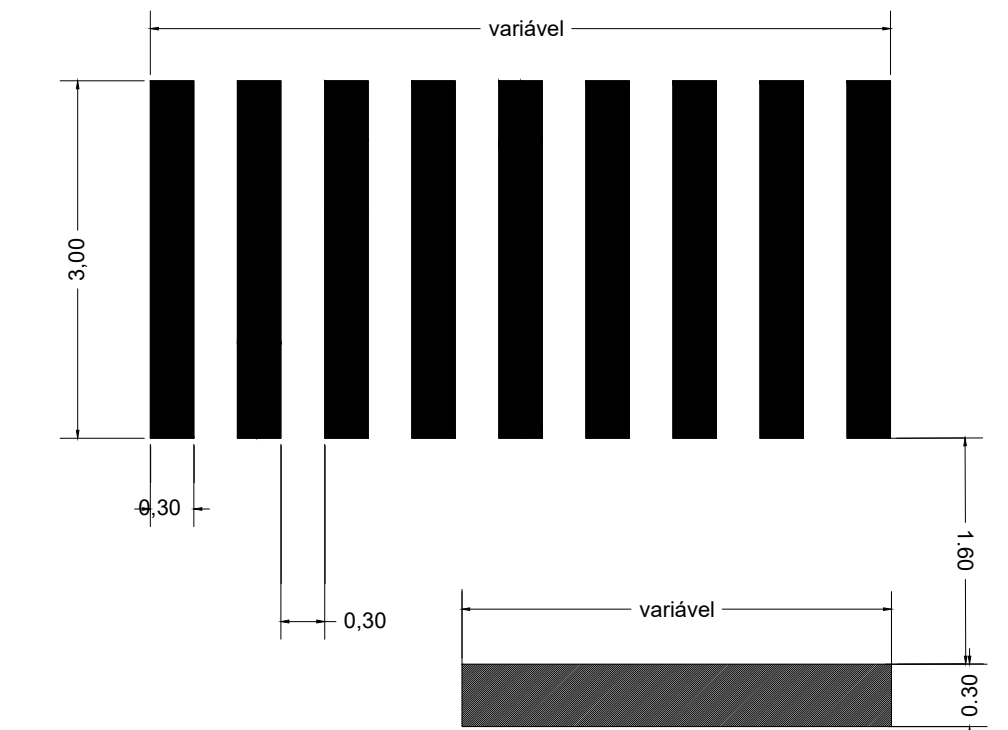
PLACA : A18



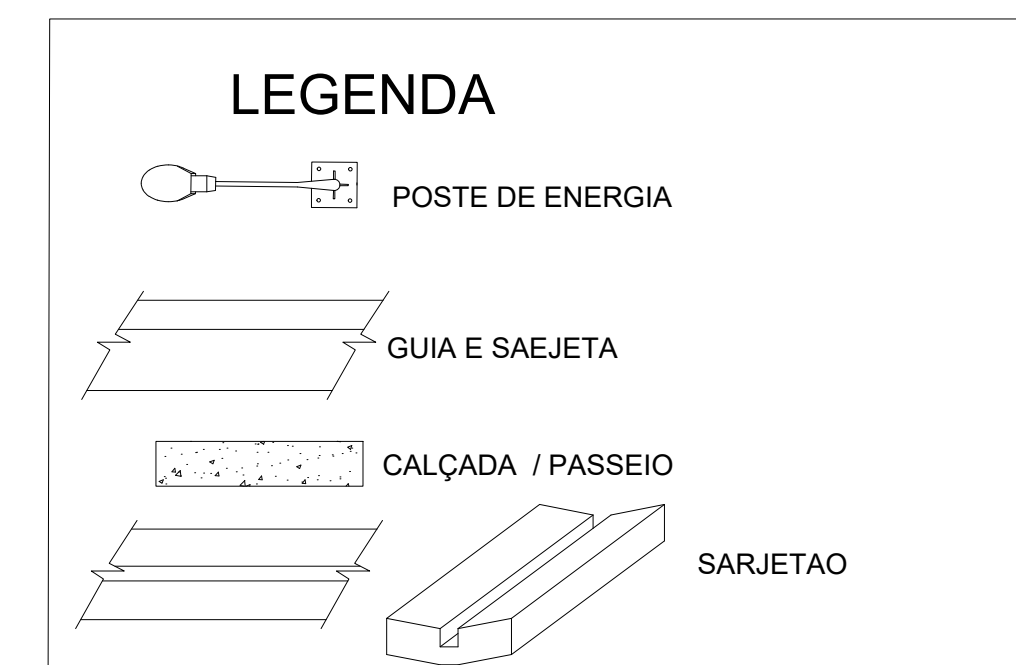
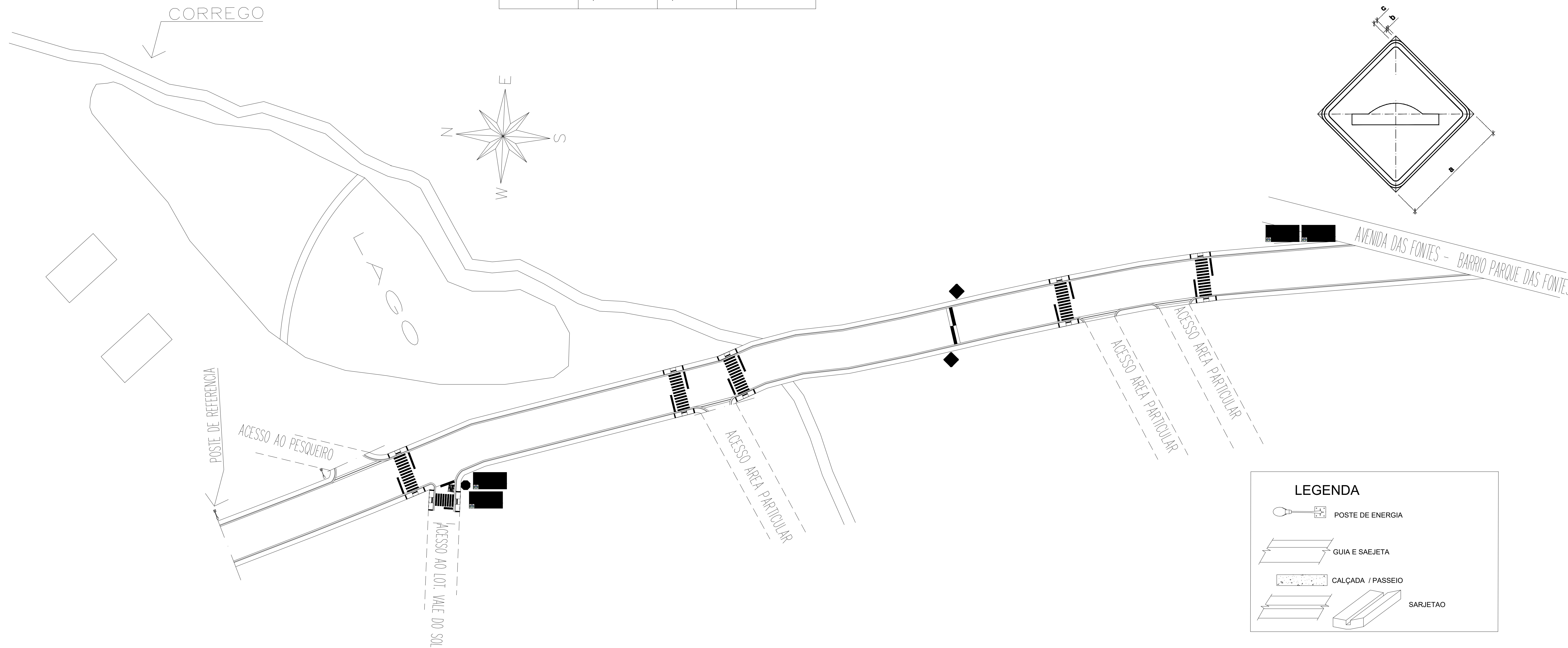
Sinal	Forma	Código	Cor	
			Fundo	Amarelo
		Orla interna	Preto	
		Orla externa	Amarelo	
		Simbolo	Preto	

Via	lado minimo (m) (a)	Orla interna (m) (b)	Orla externa (m) (c)
Urbana	0,45	0,009	0,018

FAIXA DE PEDRESTRE
FAIXA DE RETENÇÃO
PARE



-Cor branca



PREFEITURA MUNICIPAL DE MONTE SIÃO
CNPJ: 22.646.525/0001-31
Rua Maurício Zucato, nº111 - Centro - CEP:37580-000

DEPARTAMENTO MUNICIPAL DE OBRAS URBANAS

PROJETO DE SINALIZAÇÃO e ACESSIBILIDADE FOLHA ÚNICA

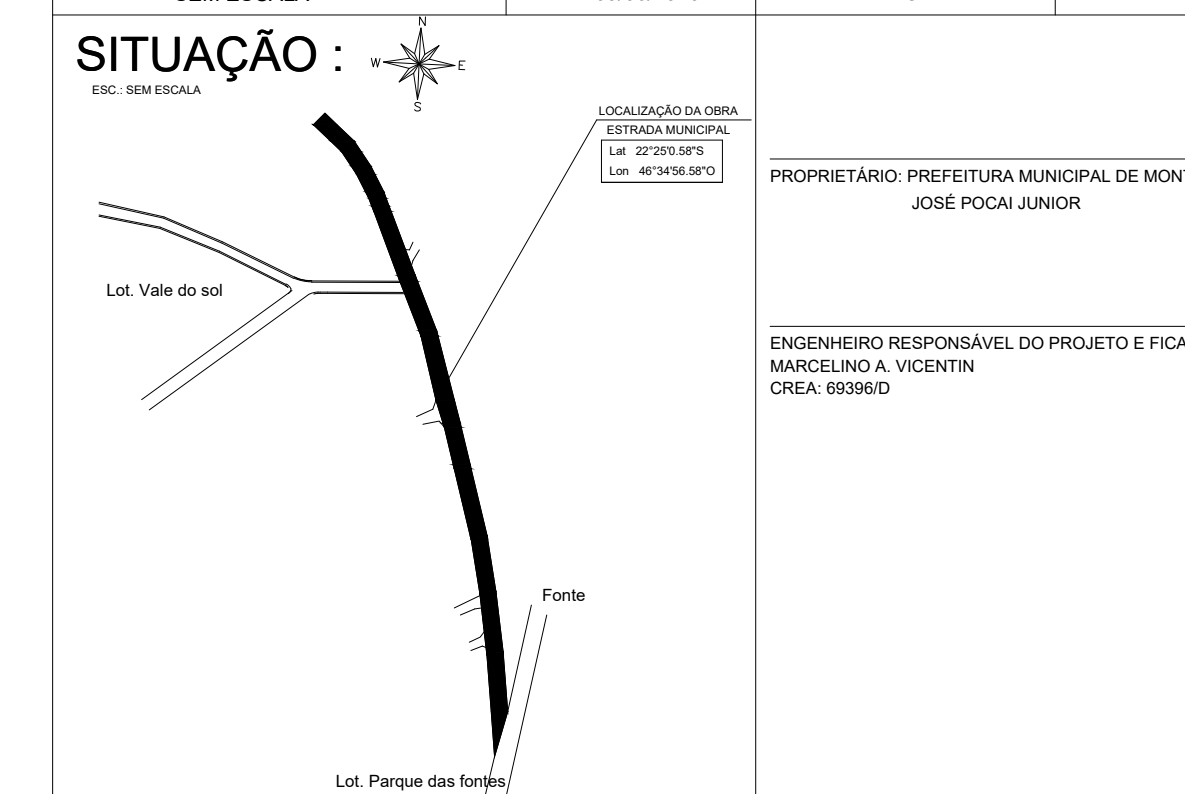
ASSUNTO: DRENAGEM URBANA

ENDEREÇO DA OBRA:

PROPRIETARIO : PREFEITURA MUNICIPAL DE MONTE SIÃO
LOCAL: ESTRADA VEREADOR JOSE NATALINO ELESBAO
BAIRRO: RIO DAS PEDRAS
CIDADE: MONTE SIÃO - MG

DESCRIÇÃO DO PROJETO:

ESCALA SEM ESCALA DATA 09/06/2020 COTAS METROS ART Nº



PROPRIETARIO: PREFEITURA MUNICIPAL DE MONTE SIÃO
JOSE POCAI JUNIOR

ENGENHEIRO RESPONSÁVEL DO PROJETO E FICALIZAÇÃO
MARCELO A VICENTIN
CREA: 69396/D