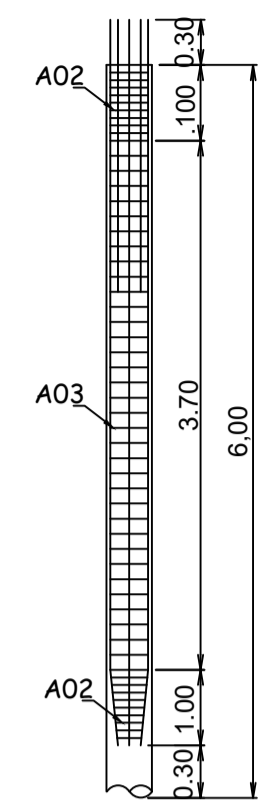

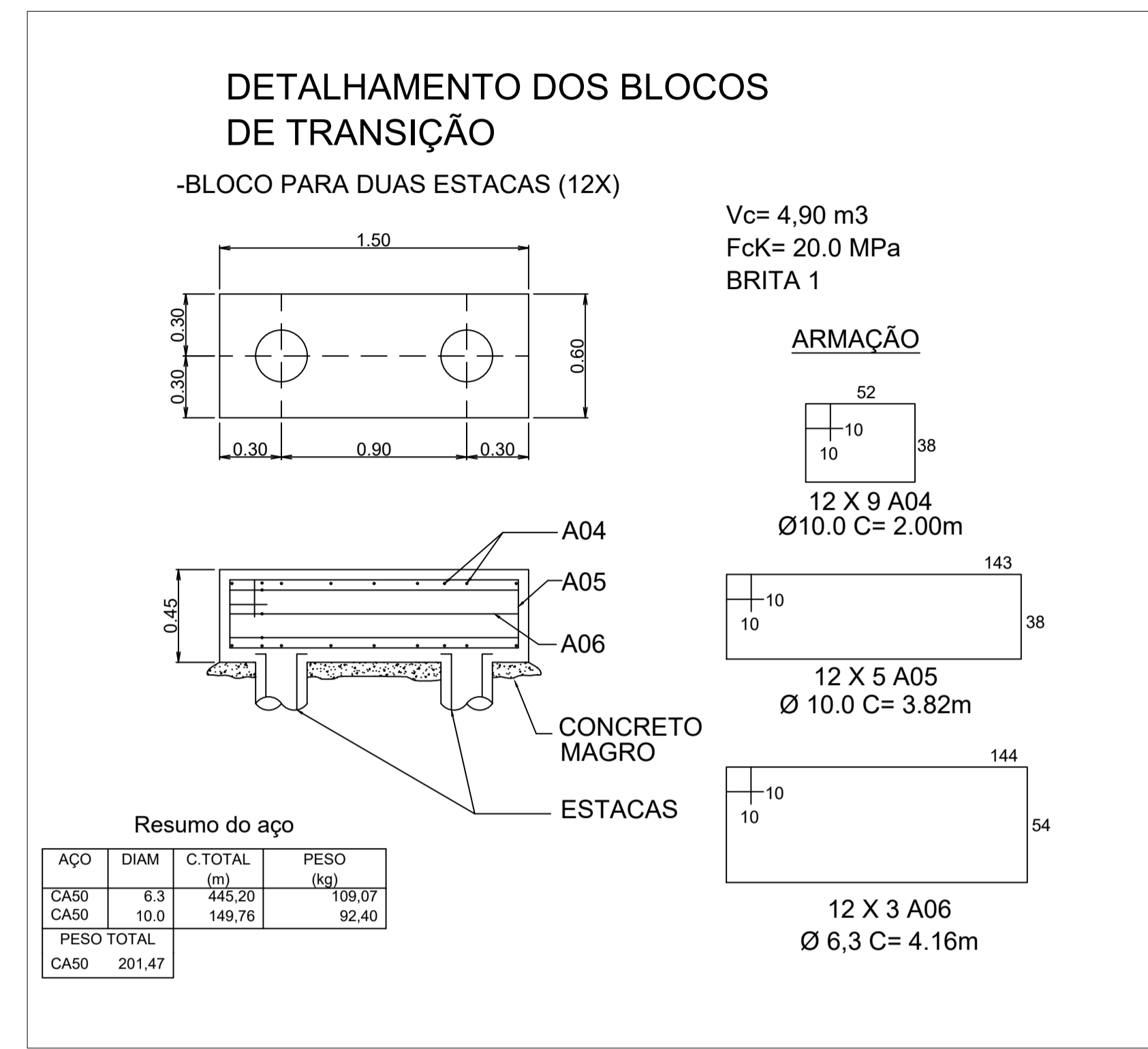


CORTE ESTACAS



LEGENDA
PM = PILAR METÁLICO
B = BLOCOS CONCRETO
◊ = ESTACAS



LOCAÇÃO DAS ESTACAS E BLOCOS DE TRANSIÇÃO
SEM ESCALA

PREFEITURA MUNICIPAL DE MONTE SIÃO
CNPJ: 22.646.525/0001-31
Rua Maurício Zucato, nº111 - Centro - CEP:37580-000

DEPARTAMENTO MUNICIPAL DE OBRAS URBANAS
PROJETO ESTRUTURAL FUNDAÇÃO FOLHA ÚNICA

ASSUNTO: COBERTURA E INFRAESTRUTURA DE QUADRA POLIESPORTIVA

ENDEREÇO DA OBRA:
PROPRIETARIO: PREFEITURA MUNICIPAL DE MONTE SIÃO
LOCAL: RUA URUGUAI, 41
BAIRRO: JARDIM AMERICA
CIDADE: MONTE SIÃO - MG

DESCRIÇÃO DO PROJETO:
Planta de localização da fundação, Detalhes do bloco de transição e detalhe das estacas armadas.

ESCALA INDICADA DATA 09/06/2020 COTAS METROS ART Nº

SITUAÇÃO:

LOCALIZAÇÃO DA OBRA
R. URUGUAI
Lat 22° 25' 17,74"S
Lon 46° 33' 40,08"W

PROPRIETÁRIO: PREFEITURA MUNICIPAL DE MONTE SIÃO
JOSÉ POÇAI JUNIOR

ENGENHEIRO RESPONSÁVEL DO PROJETO E FICALIZAÇÃO
MARCELINO A. VICENTIN
CREA: 69396/D