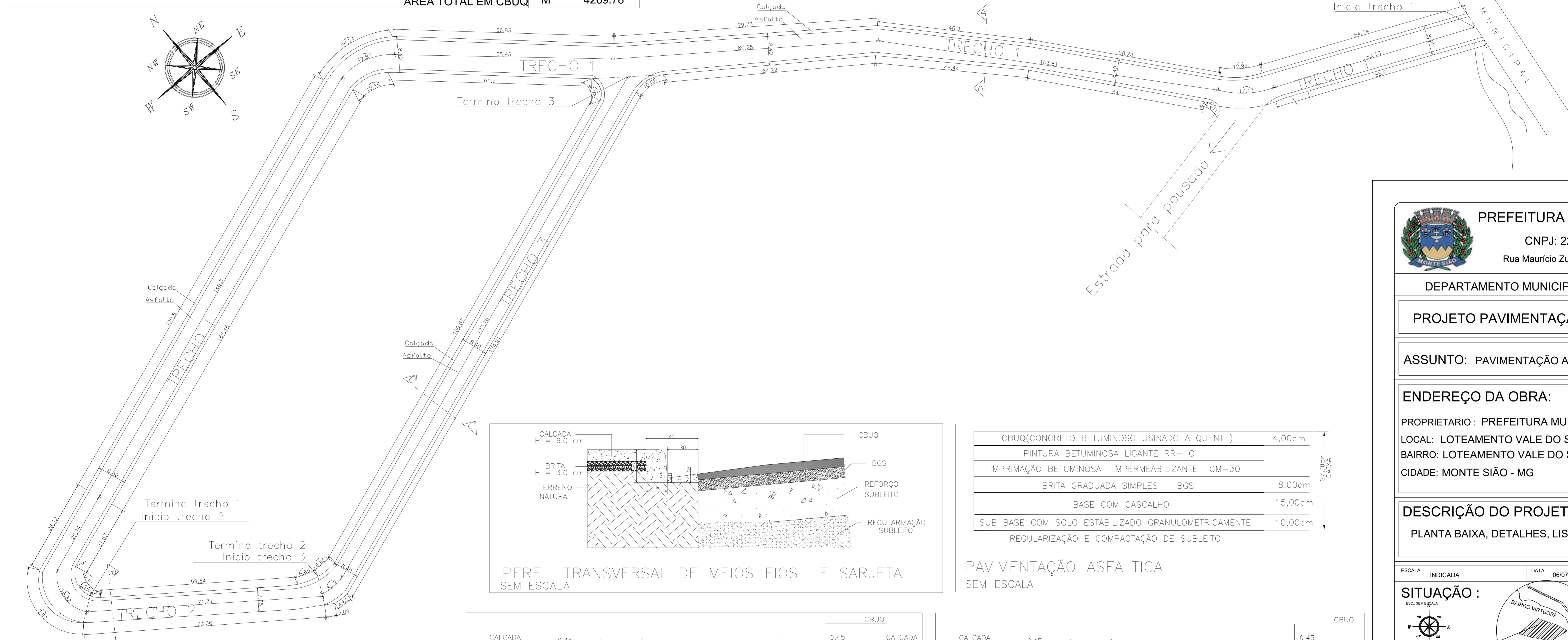
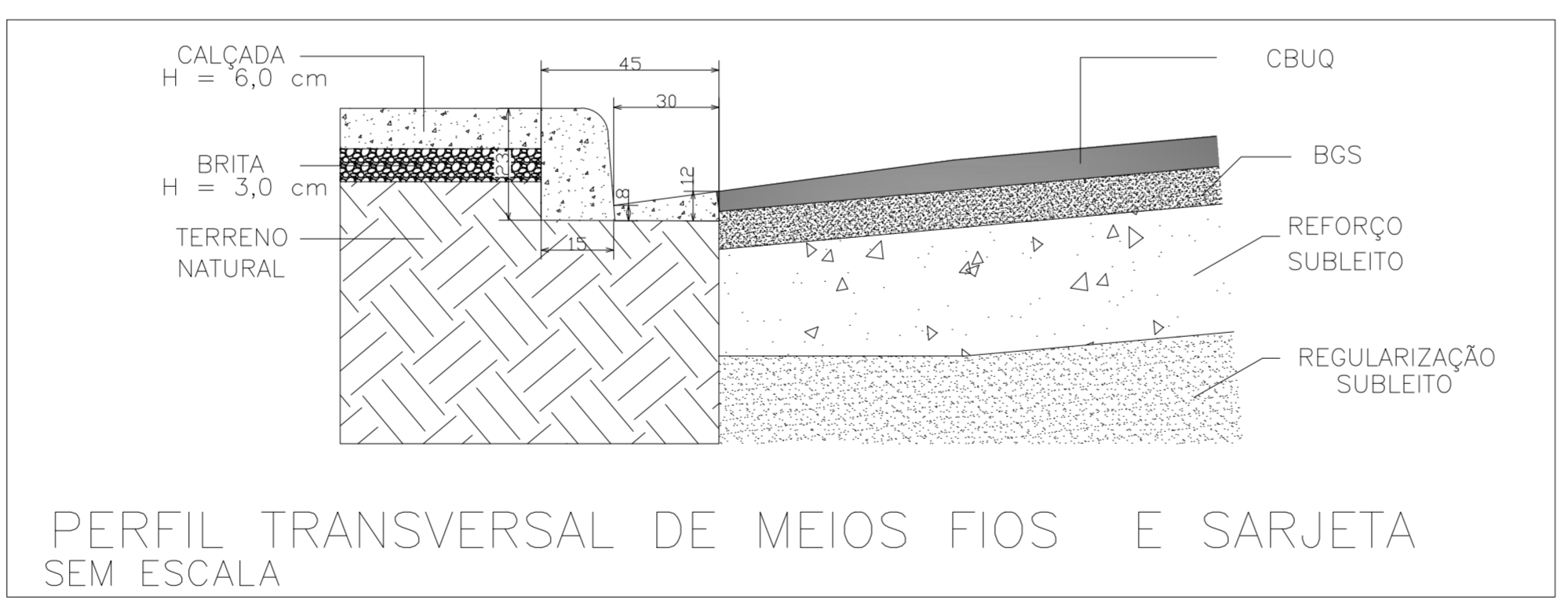


Memorial de Calculo (Pavimento)					
Trecho -1	CBUQ	63.13+17.13+103.81+80.28+65.93+17.87+146.3+25.74+16.82	537,01	5,40	2899.85
Trecho -1	Base	63.13+17.13+103.81+80.28+65.93+17.87+146.3+25.74+16.82	537,01	6,30	3383.16
Trecho -2	CBUQ	71,71	71,71	5,40	387.23
Trecho -2	Base	71,71	71,71	6,30	451.77
Trecho -3	CBUQ	173.76+8.22	181.98	5,40	982.69
Trecho -3	Base	173.76+8.22	181.98	6,30	1146.47
AREA TOTAL EM BASE			M ²		4981.41
AREA TOTAL EM CBUQ			M ²		4269.78

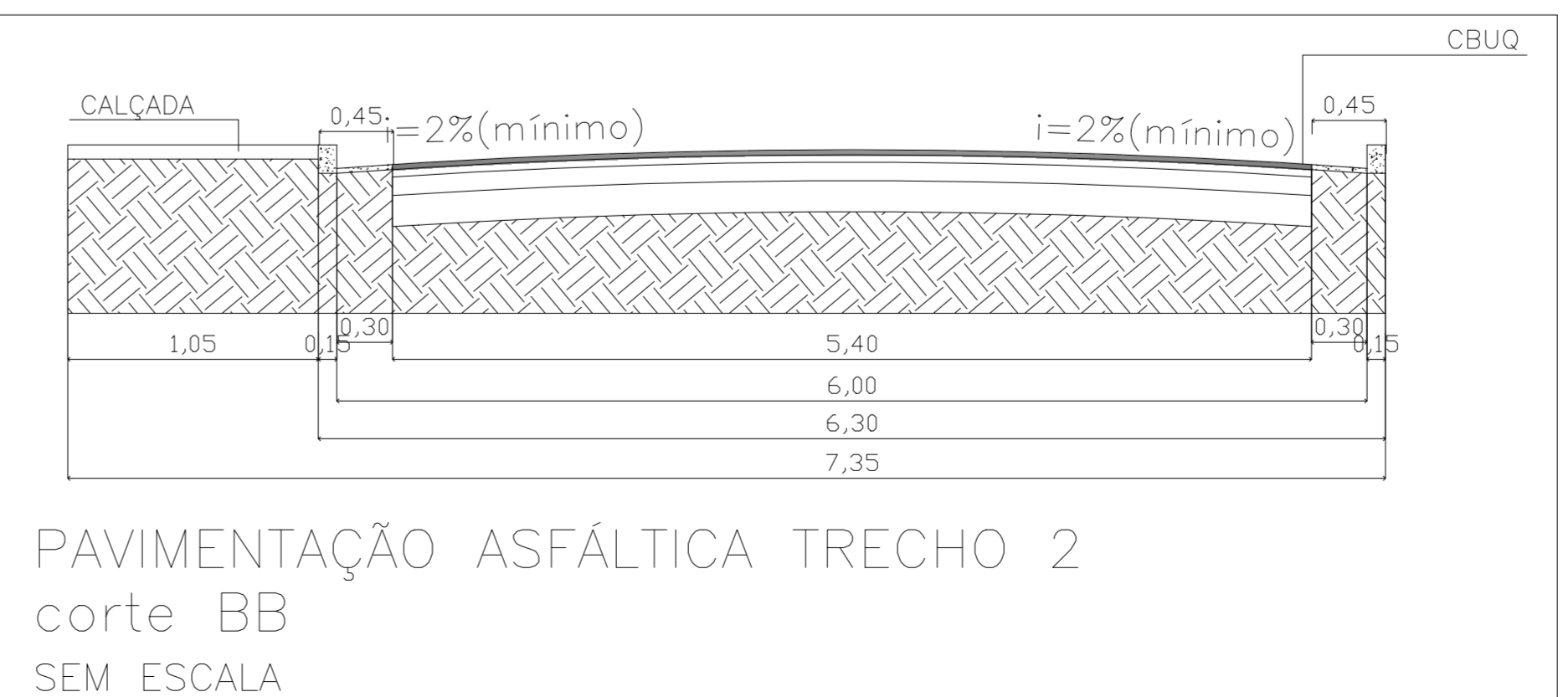
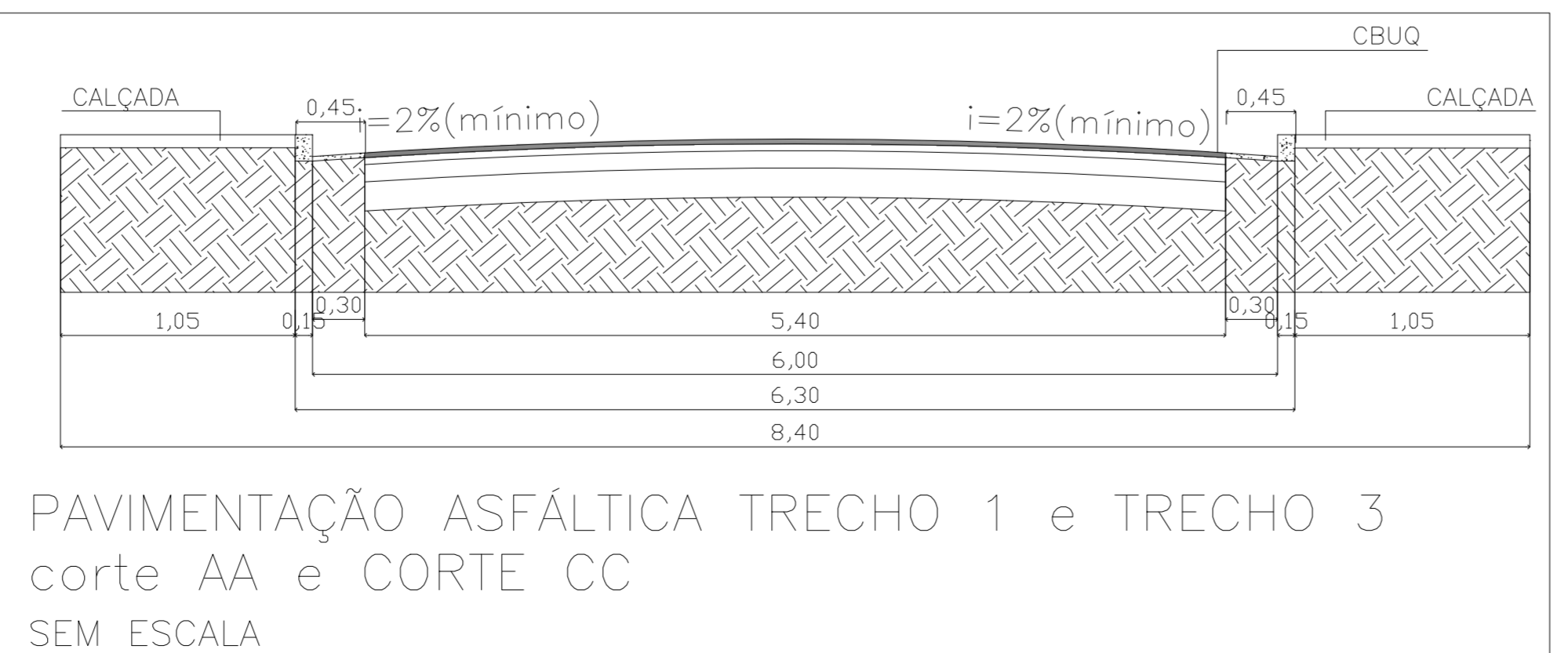
Memorial de Calculo (Guia, Sarjeta)		
Trechos	Metragem guia e sarjeta (m)	
Trecho -1	64.34+65.6+4.47+12.92+54+58.23+46.3+46.44+79.73+64.22+66.83+61.5+25.74+12.16+170.8+166.46+28.12+21.67+23.92+10.87	1084,32
Trecho -2	3.24+59.54+6.65+73.06	142,49
Trecho -3	6.65+3.09+4.62+160.67+174.91+7.71+10.06	367,71
		total 1594.52



PAVIMENTAÇÃO ASFALTICA – TRECHOS SEM ESCALA



PAVIMENTAÇÃO ASFALTICA SEM ESCALA	
CBUQ(CONCRETO BETUMINOSO USINADO A QUENTE)	4,00cm
PINTURA BETUMINOSA LIGANTE RR-1C	
IMPRIMAÇÃO BETUMINOSA IMPERMEABILIZANTE CM-30	
BRITA GRADUADA SIMPLES - BGS	8,00cm
BASE COM CASCALHO	15,00cm
SUB BASE COM SOLO ESTABILIZADO GRANULOMETRICAMENTE	10,00cm
REGULARIZAÇÃO E COMPACTAÇÃO DE SUBLEITO	



PREFEITURA MUNICIPAL DE MONTE SIÃO
 CNPJ: 22.646.525/0001-31
 Rua Maurício Zucato, nº111 - Centro - CEP:37580-000

DEPARTAMENTO MUNICIPAL DE OBRAS URBANAS
PROJETO PAVIMENTAÇÃO FOLHA ÚNICA

ASSUNTO: PAVIMENTAÇÃO ASFALTICA EM CBUQ E DRENAGEM

ENDEREÇO DA OBRA:
 PROPRIETARIO : PREFEITURA MUNICIPAL DE MONTE SIÃO
 LOCAL: LOTEAMENTO VALE DO SOL
 BAIRRO: LOTEAMENTO VALE DO SOL
 CIDADE: MONTE SIÃO - MG

DESCRIÇÃO DO PROJETO:
 PLANTA BAIXA, DETALHES, LISTA DE MATERIAIS E LEGENDA

ESCALA INDICADA DATA 06/07/2020 COTAS INDICADA ART Nº 0000000000

SITUAÇÃO :

PROPRIETÁRIO: PREFEITURA MUNICIPAL DE MONTE SIÃO
 JOSE POCAI JUNIOR

ENGENHEIRO RESPONSÁVEL DO PROJETO E FICALIZAÇÃO
 MARCELINO A. VICENTIN
 CREA: 69396/D